

INFORME DE RIESGOS ESTATALES

Fecha: 24/09/2024

Semana N°39

Coordinación de Vigilancia Epidemiológica

Monitoreo de Medios

Reporte de eventos:

| Amenaza | Tema | Medio | Resumen | Liga | Prioridad | Verificación |
|--------------------|--|---------------------|---|---|-----------|--------------|
| Sanitario | Aumentan enfermedades relacionadas con la pobreza | Diario de Morelos | En México las enfermedades diarreicas, el dengue y la lepra son algunos de los padecimientos que se relacionan con la pobreza ya que, al no contar con acceso a servicios básicos como agua potable, drenaje y servicios médicos la población está más propensa a enfermarse, principalmente los menores de edad y los adultos mayores. | https://www.diariodemorelos.com/noticias/aumentan-enfermedades-relacionadas-con-la-pobreza | Bajo | Ratificado |
| Sanitario | Continúan autoridades de salud implementando acciones contra el Dengue | La Unión de Morelos | En el marco de la Quinta Sesión Ordinaria del Comando de Gestión de Incidentes en Salud Pública, autoridades de la Secretaría de Salud, Servicios de Salud de Morelos (SSM) y de la Coordinación del Servicio Nacional de Salud Pública (SNSP) en Morelos, acordaron mantener acciones en conjunto para contener los casos de dengue en la entidad. | https://www.launion.com.mx/morelos/avances/noticias/257247-continuan-autoridades-de-salud-implementando-acciones-contra-el-dengue.html?utm_term=Autofeed&utm_medium=Social&utm_source=Twitter#Echobox=1727104767 | Bajo | Ratificado |
| Hidrometeorológico | John se degrada a Tormenta tropical | 24 Morelos | En el reporte de las 6 de la mañana te podemos informar que no se registran personas lesionadas tras el paso del ciclón John por la costa de Guerrero. | https://x.com/24_morelos/status/1838551152276967817?s=46&t=22XtWi21Y4q6avBp2Y7PhA | Bajo | Ratificado |

Fuente: Vigilancia Epidemiológica Basada en Eventos (VEBE) mediante el monitoreo de cualquier medio de comunicación locales y nacionales.



SERVICIOS
DE SALUD



<http://ssm.gob.mx>



Servicios de Salud Morelos



@MorelosSalud

INFORME DE RIESGOS ESTATALES

Fecha: 24/09/2024

Semana N° 39

Coordinación de Vigilancia Epidemiológica

Pronóstico Meteorológicos y Temperaturas

Banda nubosa de la tormenta tropical "mantendrá fuerte inestabilidad atmosférica esperando cielo nublado en todo el día, teniendo fuerte descenso de las temperaturas máximas oscilando de frescas a templadas, temperaturas matutinas y nocturnas de frescas a muy frescas.

Se espera lluvia ligera en el transcurso de la mañana y tarde, esperando acumulados de chubascos a lluvias puntualmente fuertes (25.1 a 50 mm). Viento con dirección del norte oscilando de 10 a 15 km/h



| Municipio | Tem. Máx (°C) | Tem. Mín (°C) | Precipitación (mm) | Municipio | Tem. Máx (°C) | Tem. Mín (°C) | Precipitación (mm) |
|-----------------|---------------|---------------|--------------------|-------------------|---------------|---------------|--------------------|
| Amacuzac | 25 | 18 | 5.1 a 25 | Puerto de Ixtla | 28 | 19 | 5.1 a 25 |
| Atlatlahucan | 20 | 15 | 5.1 a 25 | Temixco | 27 | 16 | 5.1 a 25 |
| Axochiapan | 27 | 20 | 5.1 a 25 | Tepalcingo | 26 | 18 | 5.1 a 25 |
| Ayala | 28 | 20 | 5.1 a 25 | Tepoztlán | 21 | 17 | 5.1 a 25 |
| Coatetelco | 25 | 19 | 5.1 a 25 | Tetecala | 28 | 19 | 5.1 a 25 |
| Coatlán del Río | 24 | 20 | 5.1 a 25 | Tetela del Volcán | 13 | 13 | 5.1 a 25 |
| Cuautla | 23 | 18 | 5.1 a 25 | Tlalnepantla | 11 | 8 | 5.1 a 25 |
| Cuernavaca | 21 | 17 | 5.1 a 25 | Tlaltizapán | 25 | 18 | 5.1 a 25 |
| Emiliano Zapata | 25 | 17 | 5.1 a 25 | Tlaquiltenango | 28 | 18 | 5.1 a 25 |
| Hueyapan | 15 | 12 | 5.1 a 25 | Tlayacapan | 18 | 16 | 5.1 a 25 |
| Huitzilac | 12 | 9 | 5.1 a 25 | Totolapan | 17 | 14 | 5.1 a 25 |
| Jantetelco | 24 | 15 | 5.1 a 25 | Xochitepec | 26 | 14 | 5.1 a 25 |
| Jiutepec | 23 | 17 | 5.1 a 25 | Xoxocotla | 28 | 18 | 5.1 a 25 |
| Jojutla | 27 | 17 | 5.1 a 25 | Yautepec | 23 | 17 | 5.1 a 25 |
| Jonacatepec | 22 | 18 | 5.1 a 25 | Yecapixtla | 19 | 11 | 5.1 a 25 |
| Mazatepec | 26 | 18 | 5.1 a 25 | Zacatepec | 25 | 19 | 5.1 a 25 |
| Miacatlán | 25 | 18 | 5.1 a 25 | Zacualpán | 18 | 14 | 5.1 a 25 |
| Ocuituco | 20 | 15 | 5.1 a 25 | | | | |

Fuente: Servicio Meteorológico Nacional de México, CONAGUA. <https://x.com/ConaguaOCB> y <https://proteccioncivil.morelos.gob.mx/>

Actividad Geológica

Semáforo de Alerta Volcánica

AMARILLO

Fase 2

Actividad:

- Emisión de vapor de agua y gases

Últimas 24 horas

26 Exhalaciones

93 Minutos de temblor

Actividad del volcán POPOCATÉPETL

23 de septiembre de 2024, 10:00 horas



Imagen destacada de las últimas 24 horas

CON LA PARTICIPACIÓN DEL INSTITUTO DE GEOFÍSICA DE LA UNAM



SEGURIDAD



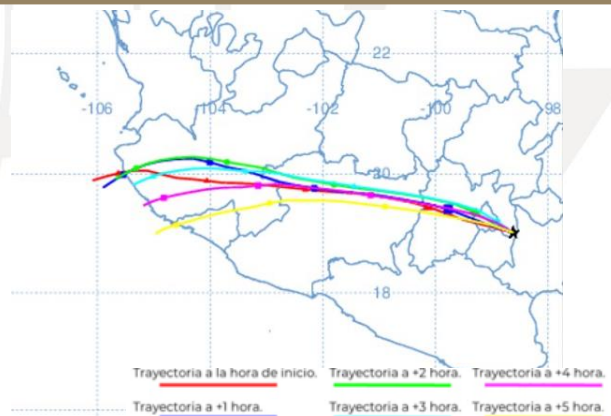
CNPC



CENAPRED

www.ssm.gob.mx

Pronóstico de caída de ceniza



Sin reporte de caída de ceniza

Fuente: Servicio Sismológico Nacional, UNAM. / Centro nacional de Prevención de Desastres (CENAPRED)-SEGOB, SENEAM-SCT y NOAA.

SERVICIOS
DE SALUD



<http://ssm.gob.mx>



Servicios de Salud Morelos



@MorelosSalud

INFORME DE RIESGOS ESTATALES

Fecha: 24/09/2024

Semana N°39

Coordinación de Vigilancia Epidemiológica

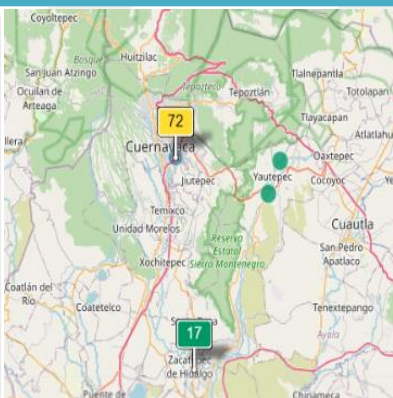
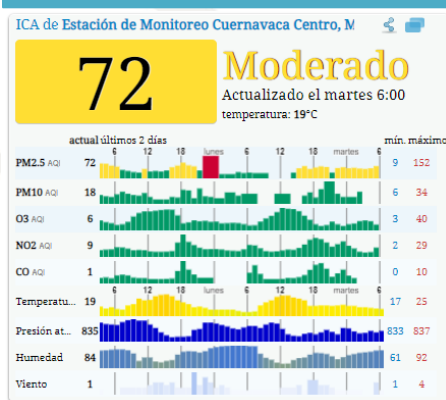
Sismos

En las últimas 24 horas **No se registró sismo superior a 5.0 grados de magnitud** y que por su cercanía pudiese afectar al Estado de Morelos.

Fuente: Servicio Sismológico Nacional: <https://x.com/S+ismologicoMX>,

Calidad del aire

Acerca de los niveles de calidad del aire



No se anticipan impactos a la salud cuando la calidad del aire se encuentra en este intervalo.

Las personas extraordinariamente sensitivas deben considerar limitación de los esfuerzos físicos excesivos y prolongados al aire libre

Los niños y adultos activos, y personas con enfermedades respiratorias tales como el asma, deben evitar los esfuerzos físicos excesivos y prolongados al aire libre.

Fuente: Sistema Nacional de Información de la Calidad del Aire <https://sinaica.inecc.gob.mx/index.php> y Contaminación del aire del mundo: Índice de calidad del aire en tiempo real <https://waqi.info/es/>

Monitoreo Epidemiológico

Jurisdicción Sanitaria II

Red Positiva:

Dengue No Grave: San Gabriel las Palmas, Amacuzac, 7 casos

Dengue No Grave: Femenino 27 años, Embarazo 24.4 SDG, municipio de Tlaltizapán.

Fuente: Vigilancia Epidemiológica Basada en Indicadores (VEBI) de información en salud, responsables estatales de programas y Jurisdicciones Sanitarias.

Reporte de afectaciones

Sin afectaciones:

Hasta la elaboración de este informe, no se cuenta con alguna notificación que requiera la participación de Salud, se continua pendiente del monitoreo.

Fuente: Notificación de Emergencias en Municipios, UEyD, Jurisdicciones Sanitarias

Corte de información: 6:30 am



SERVICIOS
DE SALUD



<http://ssm.gob.mx>



Servicios de Salud Morelos



@MorelosSalud